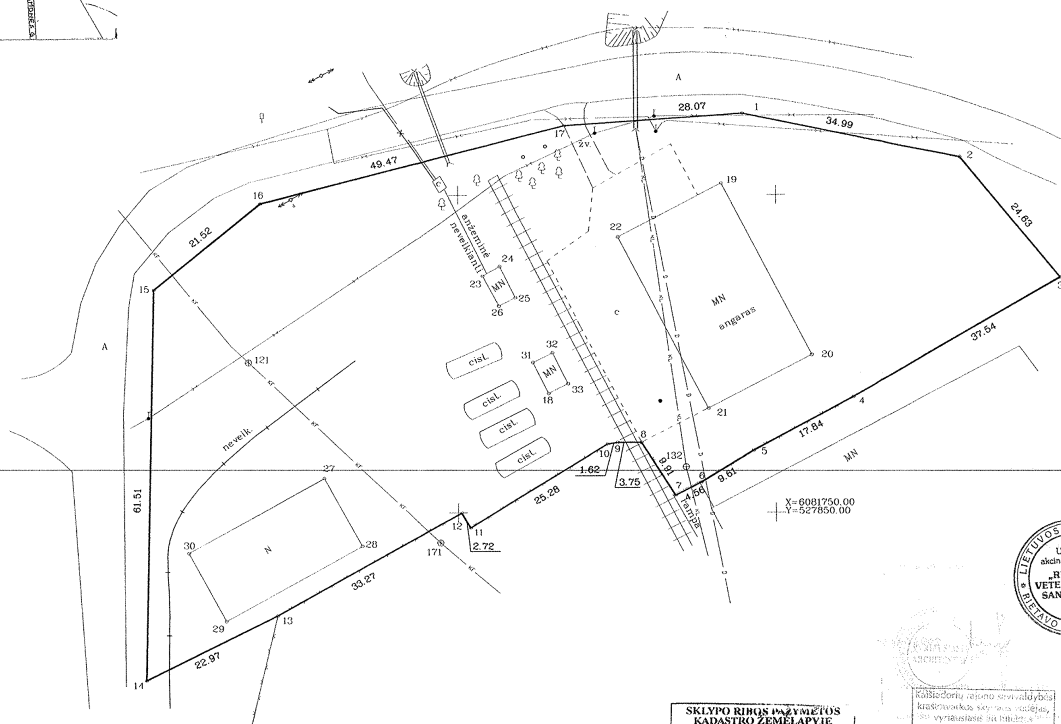
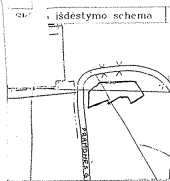


22



Gatvė, namo Nr.	PRAMONĖS 7A
Kaimas (miestelis)	
Seniūnija	KAIŠIADORIŲ SAV.
Miestas (rajonas)	KAIŠIADORIŲ
Apkritis	KAUNO

Greitinys	Greitimo skyčio kadastr. Nr.	Pastabas
1-13-1	PRAMONIS GATVĖ	
3-8	49I/0032 0010	UAB "VILNIAUS AGROCHEMIJA"
8-9	PRAMONIS GATVĖ, KAIŠADARYS	VZF
9-13	49I/0032 0002	AKSTASHONAI

[illegible]


Su paženklintomis vietovėse žemės sklypo ribomis, aprašytomis 2003 m. lono mėn. 21 d. žemės sklypo paženklintose parodymo akte, nurodytų plotų sutinku žemės savininkas (naudotojas): Prasaitis



"KIAUSIŲ VETERINARINĖS SANITARIJA"  
 Direktoriaus  
 pareigos  
 Priežiūros  
 (parašas) (data)

apskritys veterinarijos administracijos žemės tvarkymo departamentas  
 ryšio įrenginys skrydis  
 vnt. spec. Asta Kurganovaitė 2008-09-16  
 vedėja *Monika* Romutė Čiurionienė  
 (parašas) (vardas, pavardė) (data)

UAB "GEOSOMA"

LICENCĪOS R 310 ISDUOTA 1995.09.11 GALIOJA IKI 2004.09.09			
Pareģis	Pāršas	Vārds, pavārds	Datā
inž. geodez.		Artūrs Jonikavičs	2023.04.06

Zemes naudmēņu eksplikācija (ha)												nusaucis/la zemē
Zemes ūķio naudmenos				mīskai	ķelīsi	izstatīta teritorij	vandenys	Ķita zemē				
īs viso	ariāna	sodai	pievot					zeldīmāi	peltēs	pazīsta	nenaud.	
						0.7127						

SKLYPO RIBŲ PAŽYMETOS  
KADASTRO ŽEMELAPYJE  
Valstybės įmonės Registrų centro  
Kauno filialas

pareigos *A. Nicius* paršas *CS* v. pavardė  
2003 m. mėn. 16d

Inžinierė operatorė  
Vasiliauskienė Laima

Kašišedorių rajono savivaldybės  
kraštininkas skyriaus vadėjas  
S. Vyriausiosis J. K. K.

2003-04-16

# ŽEMĖS SKLYPO PLANAS M 1:500

Sklypo plotas 7127m<sup>2</sup>

Žemės sklypo kadastro Nr. [491180032]

## KOORDINACIJŲ ŽINIARASTIS

Koordinacijų sistema VALSTYBINĖ LKS-94							
Taško Nr.	Kodas	X	Y	Taško Nr.	Kodas	X	Y
1	R	6081812.83	527844.78				
2	R	6081805.86	527879.07				
3	R	6081786.88	527894.77				
4	R	6081768.22	527862.20				
5	R	6081759.80	527846.47				
6	R	6081754.80	527839.26				
7	R	6081752.73	527834.20				
8	R	6081761.09	527828.88				
9	R	6081761.05	527825.13				
10	R	6081760.80	527823.53				
11	R	6081747.63	527801.95				
12	R	6081749.97	527800.57				
13	R	6081733.82	527771.48				
14	R	6081723.68	527750.87				
15	R	6081785.18	527752.10				
16	R	6081798.71	527768.83				
17	R	6081810.93	527816.77				
18	NK	6081768.80	527814.27				
19	NK	6081801.83	527841.42				
20	NK	6081774.84	527855.62				
21	NK	6081766.45	527839.37				
22	NK	6081793.40	527825.21				
23	NK	6081787.31	527803.89				
24	NK	6081788.79	527806.59				
25	NK	6081783.88	527809.08				
26	NK	6081782.57	527806.49				
27	NK	6081755.46	527778.86				
28	NK	6081744.77	527764.09				
29	NK	6081732.98	527763.44				
30	NK	6081743.09	527757.53				
31	NK	6081773.66	527811.82				
32	NK	6081775.19	527814.86				
33	NK	6081770.33	527817.31				

GEOINŽINERINĖS BAZĖS IVESTA 2003 04 08	Inžinierės operatorius Vasilauskienė Laima <i>[Signature]</i>
SKLYPO CENTRO KOORDINATĖS	
Koordinacijų sistema	Koordinatės X/Y
Sistema, kurioje vykdyti matavimai	X=6081800.00 Y=527800.00
Valstybinė LKS-1994	65/36
Žiniaraštį sudarė	Artūras Jonikavičius v. pavardė <i>[Signature]</i> 20030408 data

Ištrauka iš Lietuvos Respublikos Administracinių teisių pažeidimų kodekso:  
 47 straipsnis Pastatų žemėnaudos riboženklų sunaikinimas arba gadinimas - užtraukia baudą nuo dviejų šimtų penkiasdešimties iki penkių šimtų litų.  
 48 straipsnis Geodezinio pagrindo punkto bei markveiderys ženklių sunaikinimas arba gadinimas - užtraukia baudą nuo penkių šimtų iki vieno tūkstančio litų.

PAVILNINIS PAVILNINIS  
 20030408  
 10:10:10  
 10:10:10

